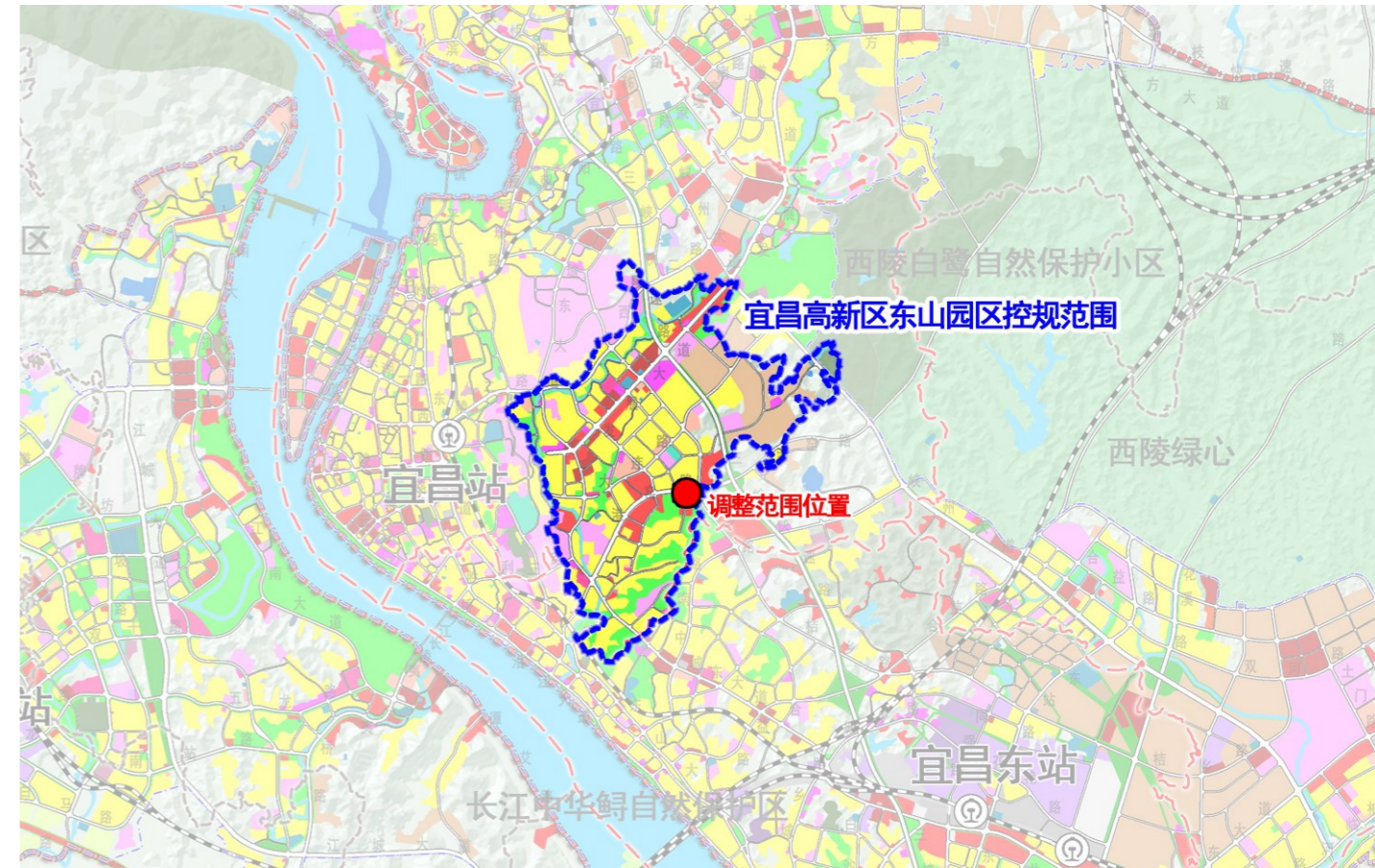




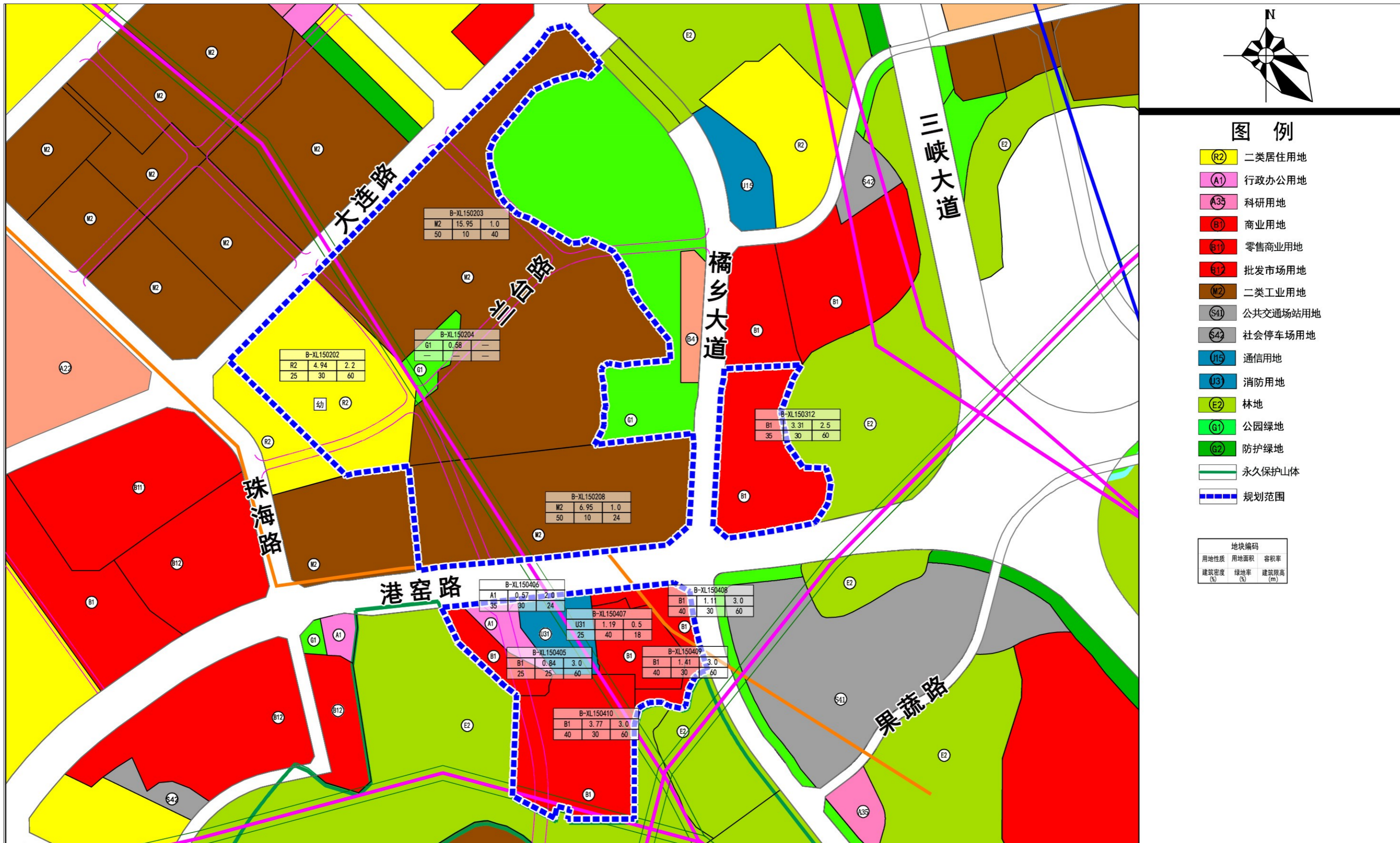
调整范围在宜昌市中心城区的位置

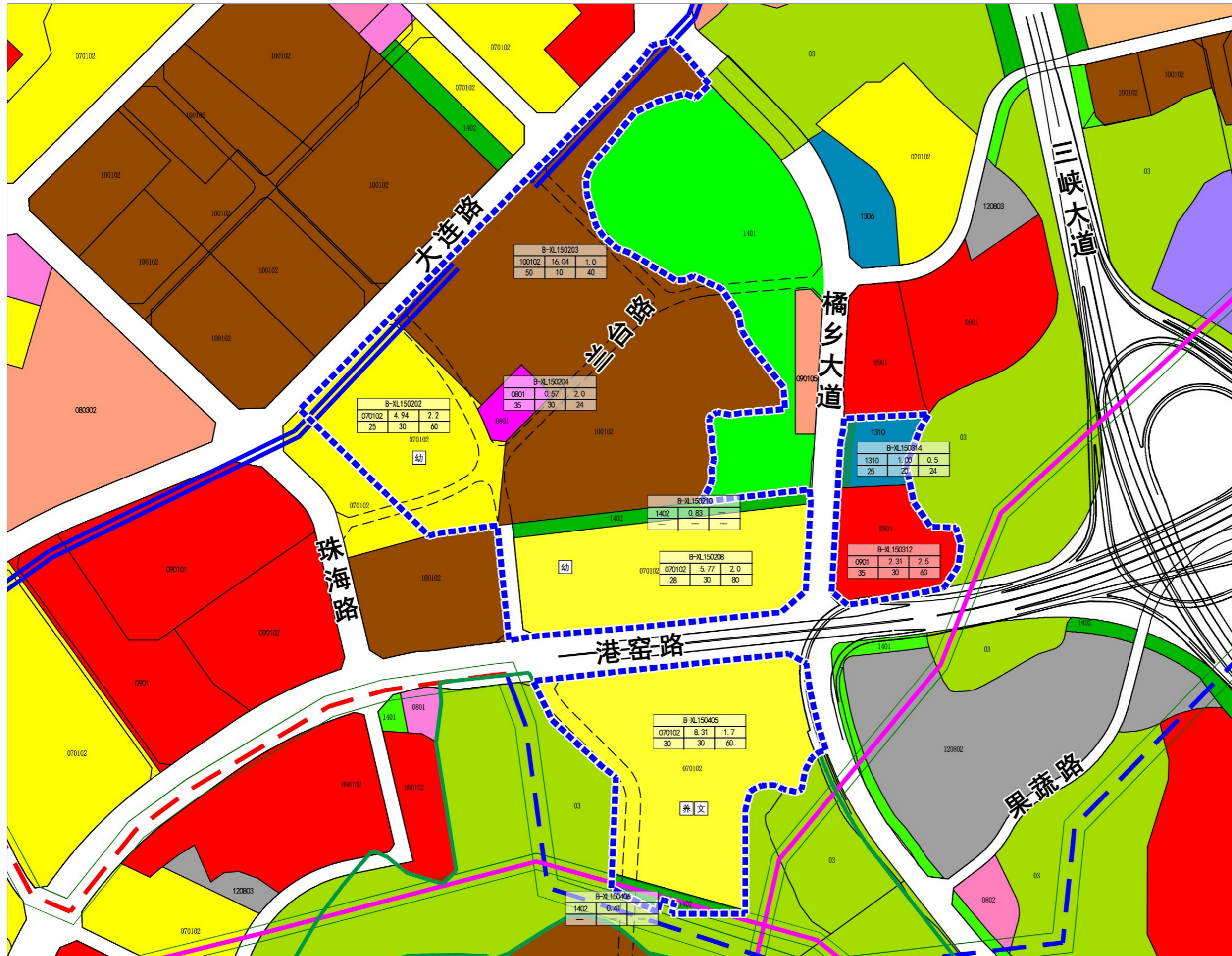


调整范围在宜昌高新区东山园区中的位置



调整范围在B-XL1502、B-XL1503、B-XL1504管理单元的位置





图例

- 070102 二类城镇住宅用地
- 0801 机关团体用地
- 0802 科研用地
- 080302 文化活动用地
- 0901 商业用地
- 090101 零售商业用地
- 090102 批发市场用地
- 100102 二类工业用地
- 120802 公共交通场站用地
- 120803 社会停车场用地
- 1306 通信用地
- 1310 消防用地
- 03 林地
- 1401 公园绿地
- 1402 防护绿地
- 永久保护山体
- 控制性防护绿化带
- 规划范围

地块编码		
用地性质	用地面积	容积率
建筑密度 (%)	绿地率 (%)	建筑限高 (m)
070102	4.94	2.2
25	30	60
0801	0.57	2.0
35	30	24
1402	0.83	-
070102	5.77	2.0
28	30	80
070102	8.31	1.7
30	30	60
1402	0.41	-