



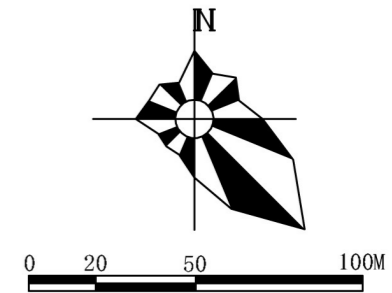
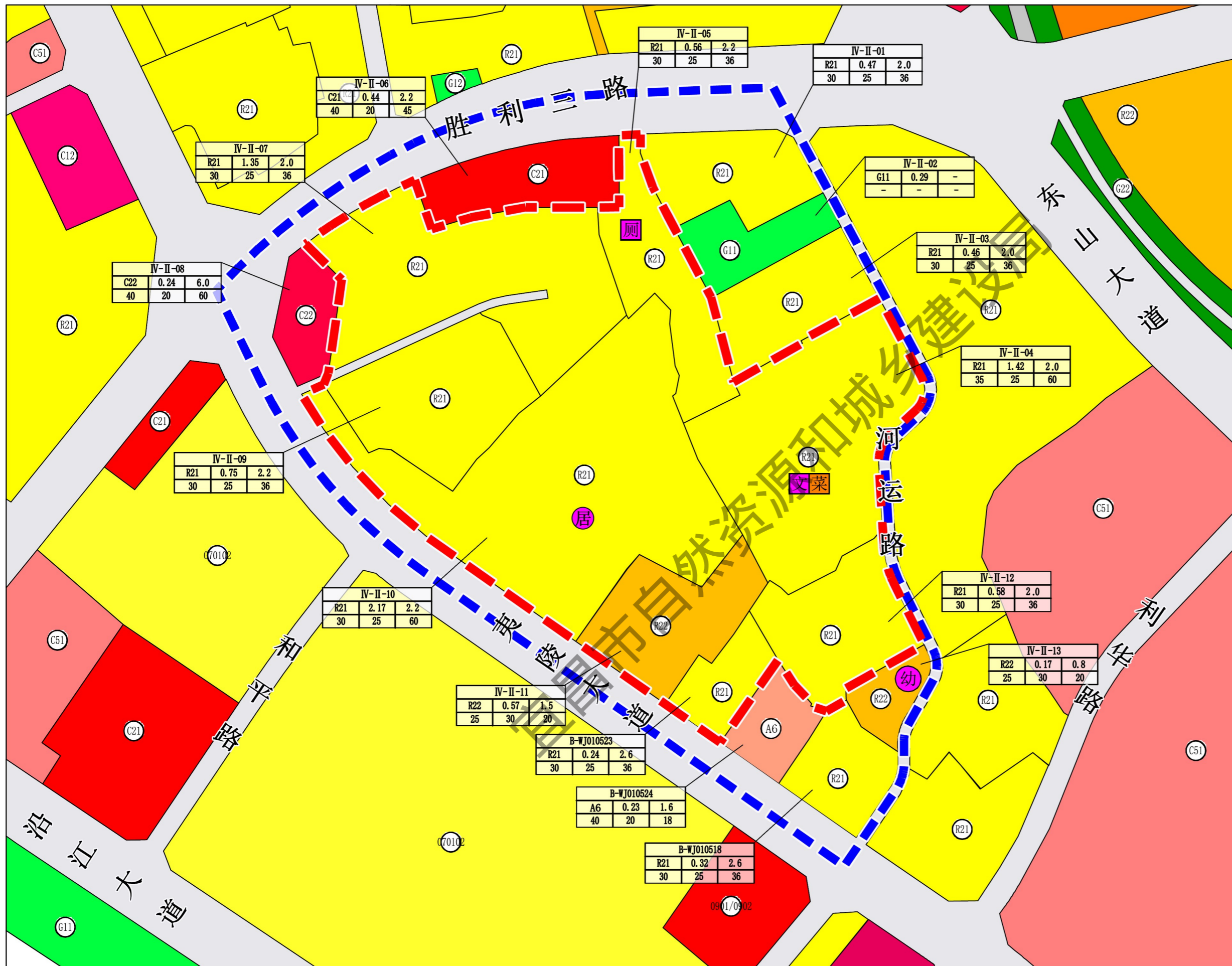
▲ 调整范围在宜昌市中心城区的位置



▲ 调整及更新范围在大公桥片区控制性详细规划的区位



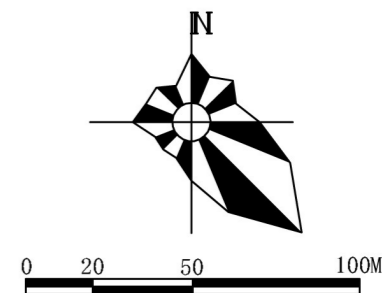
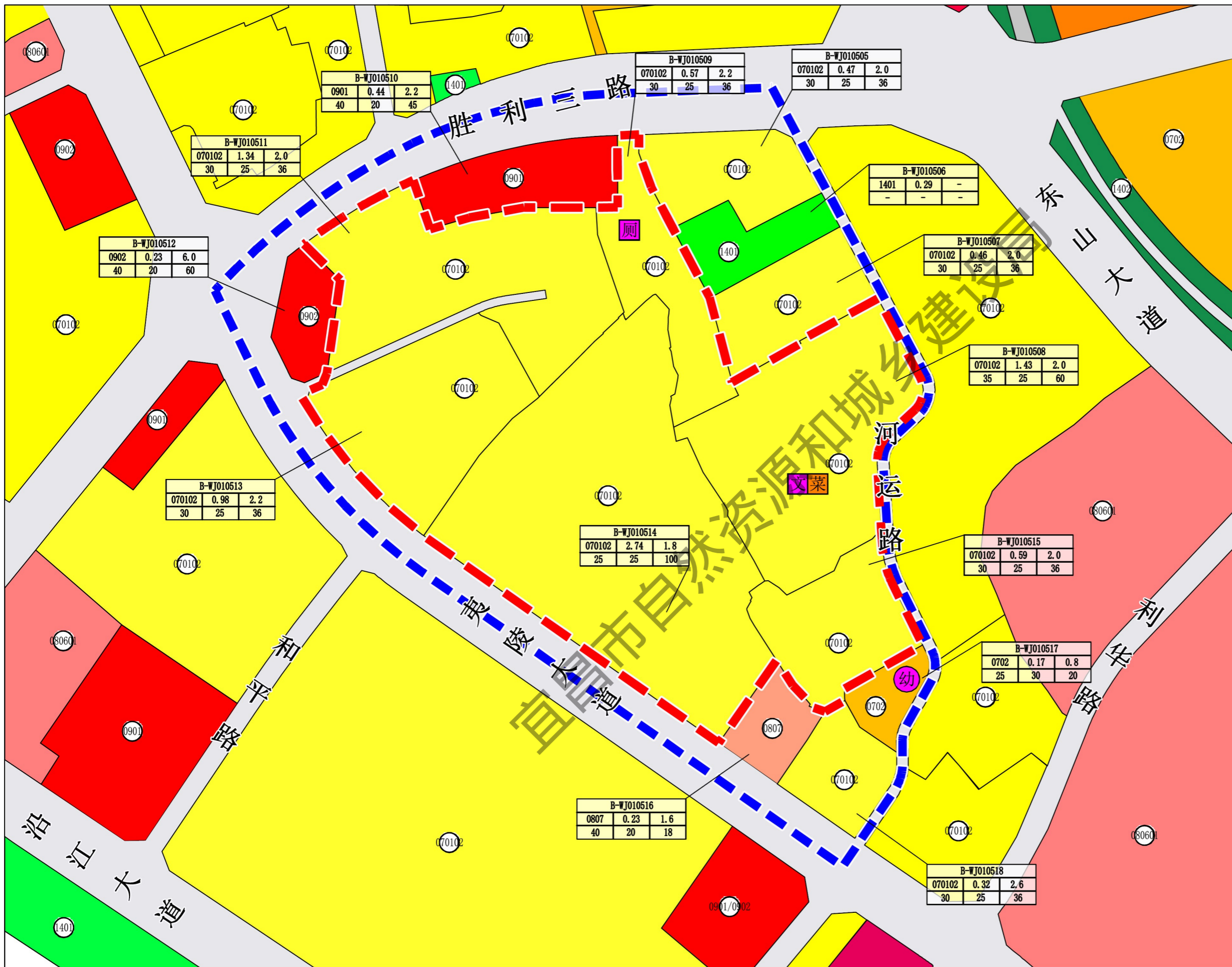
▲ 调整及更新范围在B-WJ0105管理单元的区位



图例

- R21 二类居住用地
- 070102 二类城镇住宅用地
- R22 服务设施用地
- A6 社会福利用地
- 0901/0902 商业用地/商务金融用地
- G12 非市属办公用地
- C21 商业用地
- C22 金融保险业用地
- C51 医院用地
- G11 街头绿地
- G22 防护绿地
- 居文 居委会/文化活动站
- 菜幼 菜市场/幼儿园
- 厕 公共厕所
- 城市道路
- 调整范围
- 更新范围

用地性质	用地面积 (ha)	容积率
建筑密度 (%)	绿地率 (%)	建筑限高 (M)



图例

- 070102 二类城镇住宅用地
- 0702 城镇社区服务设施用地
- 080601 医院用地
- 0807 社会福利用地
- 0901 商业用地
- 0902 商务金融用地
- 0901/0902 商业用地/商务金融用地
- 1401 公园绿地
- 1402 防护绿地
- 社文 社区居委会/文化活动站
- 菜幼 菜市场/幼儿园
- 厕 公共厕所
- 城市道路
- 调整范围
- 更新范围

地块编码		
用地性质	用地面积 (ha)	容积率
建筑密度 (%)	绿地率 (%)	建筑限高 (M)