

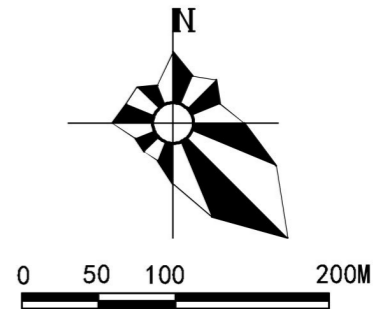
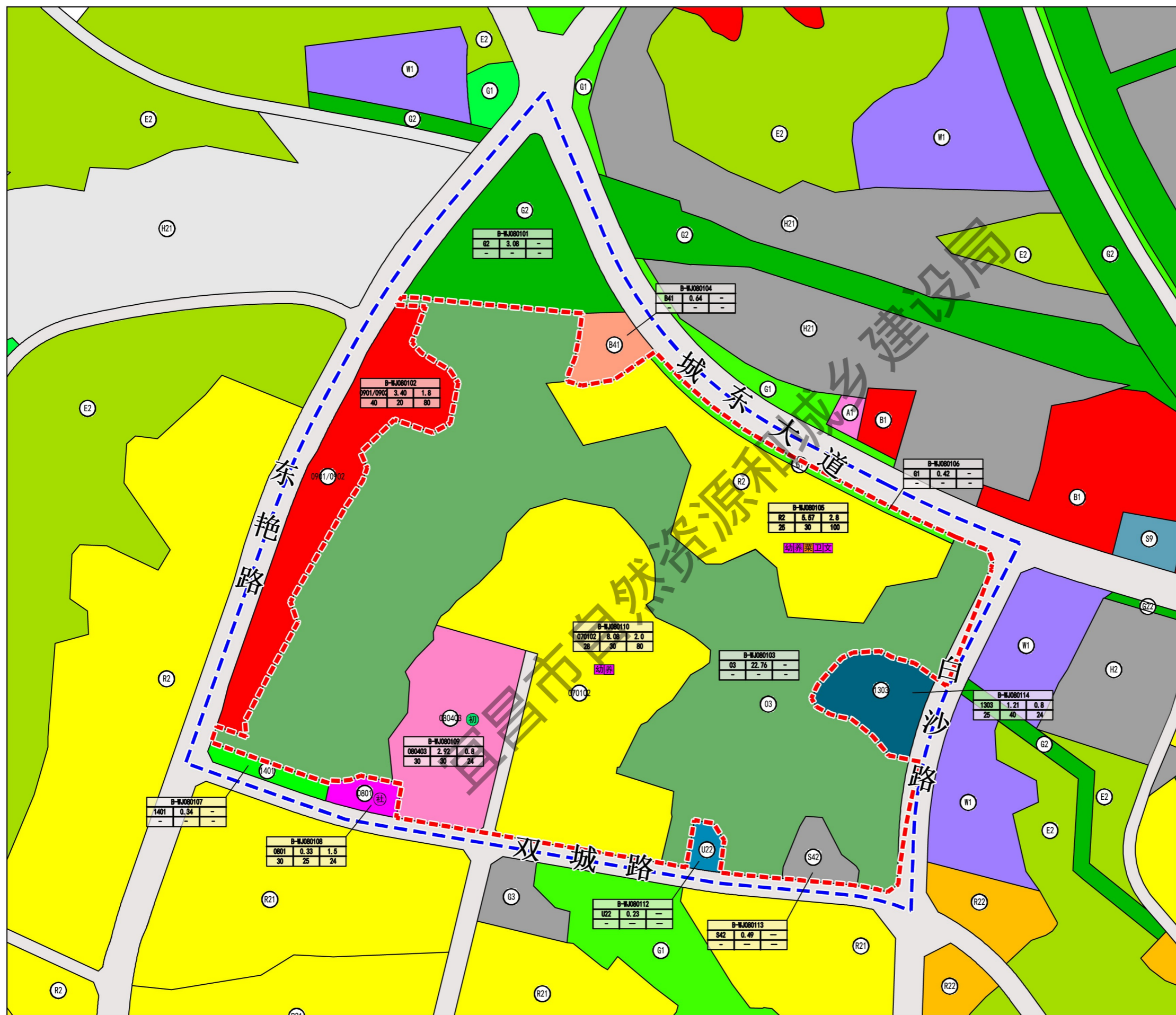
▲ 调整范围在宜昌市中心城区的位置



▲ 调整范围在城乡路-桔城路片区控制性详细规划的区位



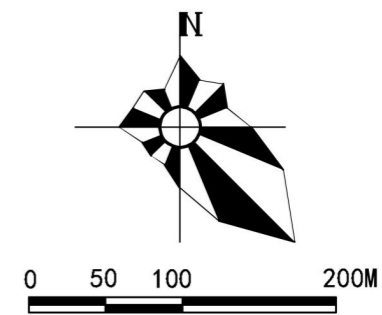
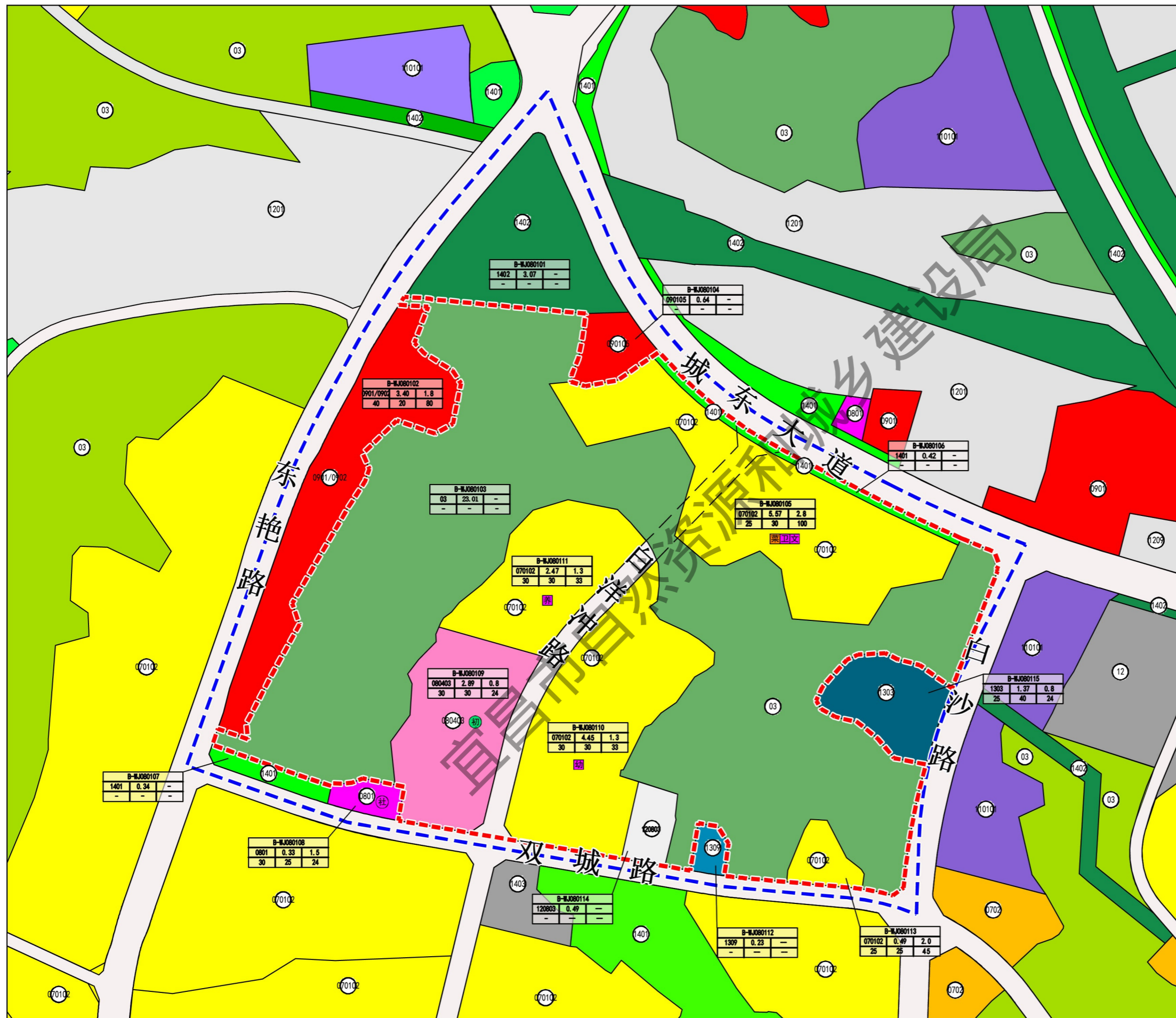
▲ 调整范围在B-WJ0801管理单元的区位



图例

- R2 二类居住用地
- R22 服务设施用地
- 070102 二类城镇住宅用地
- B1 商业用地
- 0901/0902 商业用地/商务金融用地
- B41 加油加气站用地
- A1 行政办公用地
- 0801 机关团体用地
- 080403 中小学用地
- W1 一类物流仓储用地
- S42 社会停车场用地
- H2 区域交通设施用地
- H21 铁路用地
- 1303 供电用地
- U22 环卫用地
- 1401 公园绿地
- G2 防护绿地
- G3 广场用地
- E2 农林用地
- O3 农林用地
- 城市道路
- 调整范围
- 更新范围

地块编号		
用地性质	用地面积(公顷)	容积率
建筑密度(%)	绿地率(%)	建筑限高(米)



图例

- 070102 二类城镇住宅用地
- 0702 城镇社区服务设施用地
- 0901 商业用地
- 0901/0902 商业用地/商务金融用地
- 090102 公用设施营业网点用地
- 0801 机关团体用地
- 080403 中小学用地
- 110101 一类物流仓储用地
- 120803 社会停车场用地
- 1201 铁路用地
- 1303 供电用地
- 1309 环卫用地
- 1401 公园绿地
- 1402 防护绿地
- 0303 广场用地
- 03 农林用地
- 城市道路

- 调整范围
- 更新范围

地块编号		
用地性质	用地面积(公顷)	容积率
建筑密度(%)	绿地率(%)	建筑限高(米)

B-WJ080107		
1401	0.34	-
-	-	-

B-WJ080108		
0801	0.33	1.5
30	25	24

B-WJ080109		
080403	2.89	0.8
30	30	24

B-WJ080110		
070102	4.45	1.3
30	30	33

B-WJ080114		
120803	0.49	-
-	-	-

B-WJ080112		
1309	0.23	-
-	-	-

B-WJ080113		
070102	0.49	2.0
25	25	45

B-WJ080115		
1303	1.37	0.8
25	40	24

B-WJ080105		
070102	5.57	2.8
25	30	100

B-WJ080106		
1401	0.42	-
-	-	-

B-WJ080102		
0901/0902	3.40	1.8
40	20	80

B-WJ080101		
1402	3.07	-
-	-	-

B-WJ080104		
090105	0.64	-
-	-	-