



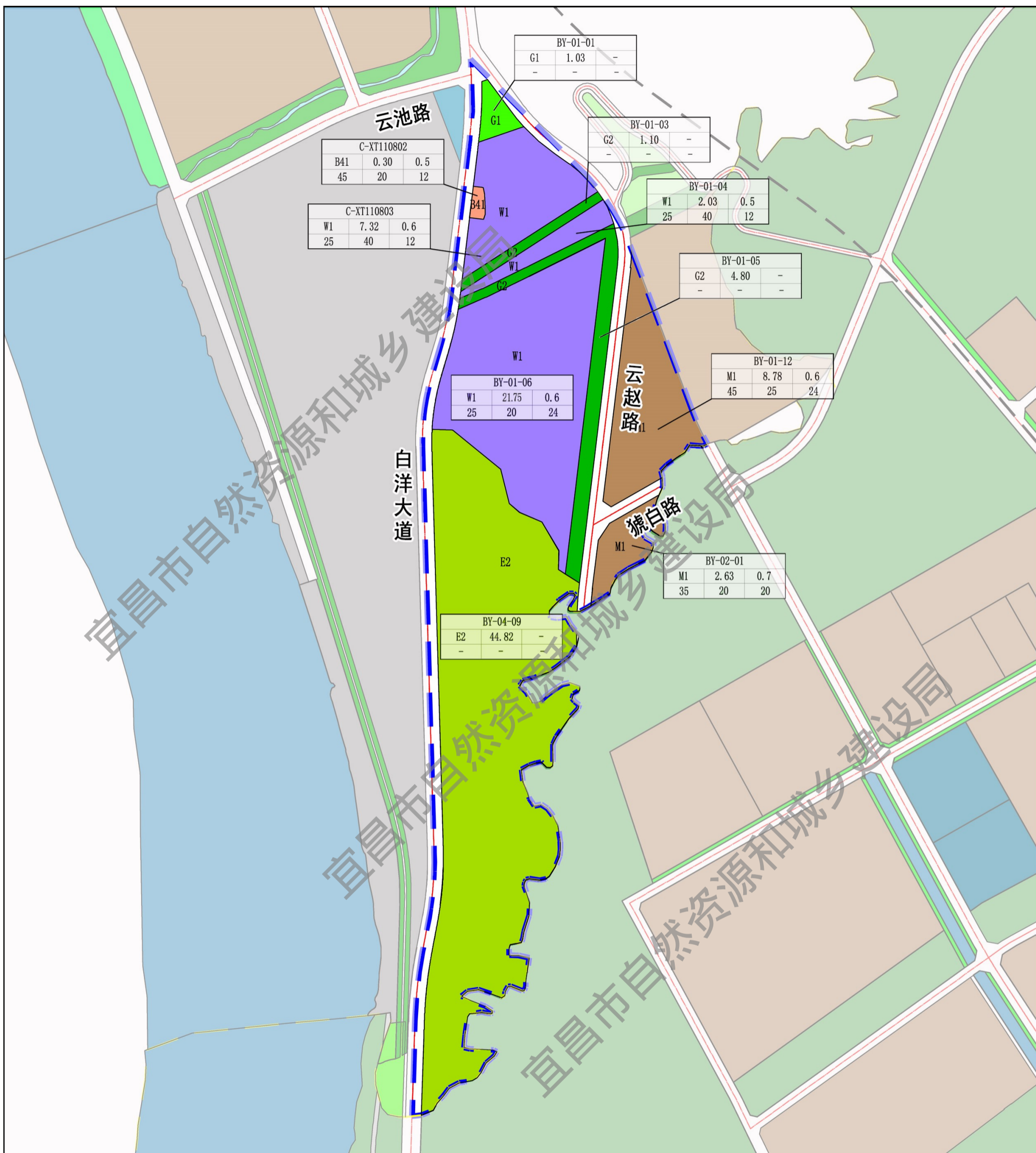
调整范围在宜昌市中心城区的区位



调整范围在白洋工业园一期用地控规的区位



调整范围在宜昌市中心城区控制单元规划的区位



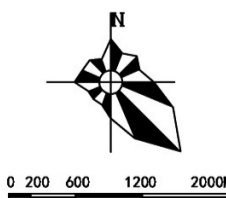
宜昌市自然资源和城乡建设局

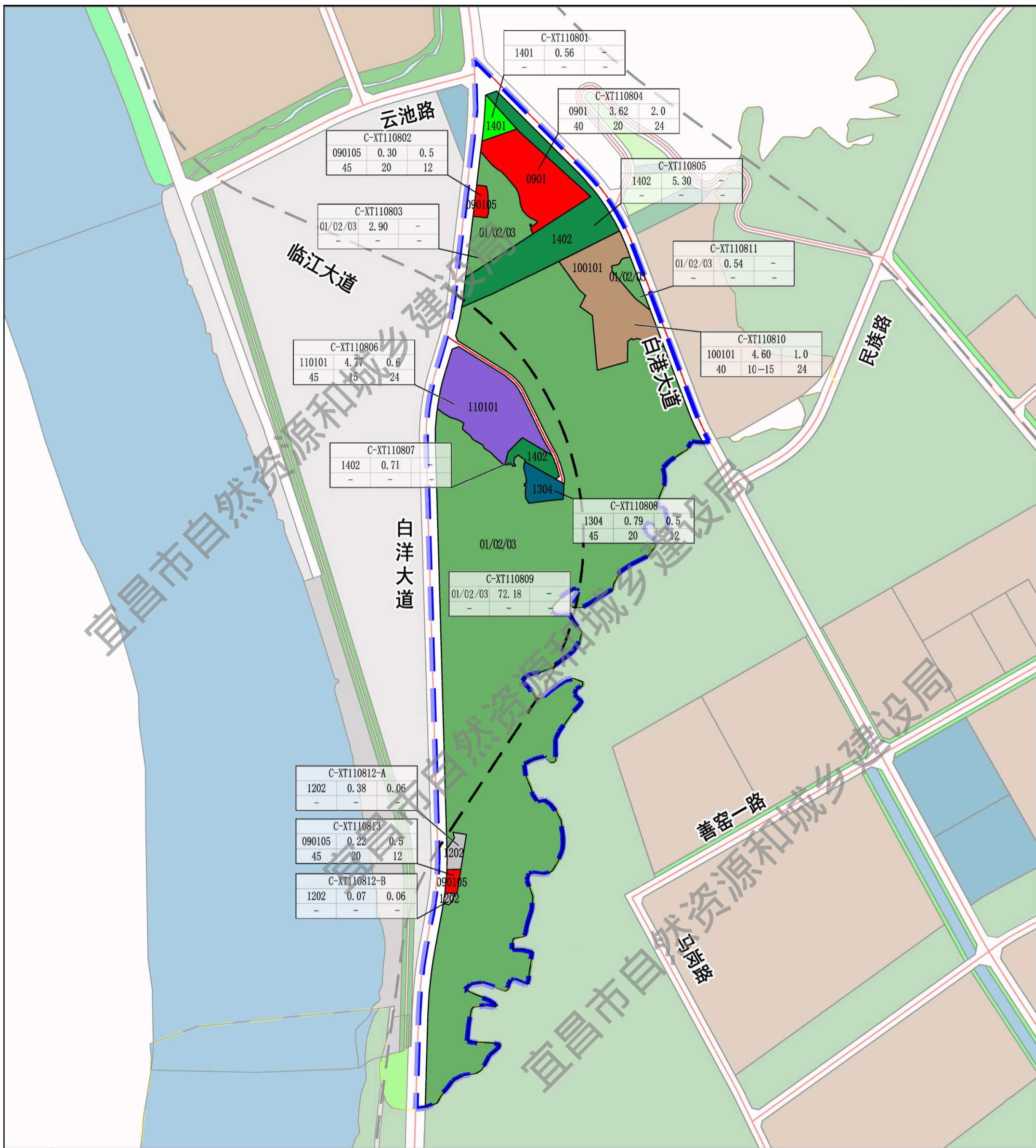
图例

- G1 公园绿地
- B41 加油加气站用地
- W1 一类物流仓储用地
- G2 防护绿地
- M1 工业用地
- E2 农林用地

- 城市道路
- 区界
- 规划范围

地块编号		
用地性质	用地面积(公顷)	容积率
建筑密度(%)	绿地率(%)	建筑限高(米)





图例

- 1401 公园绿地
- 090105 公用设施营业网点用地
- 110101 一类物流仓储用地
- 1402 防护绿地
- 100101 一类工业用地
- 01/02/03 耕地/园地/林地
- 1304 供燃气用地
- 1202 公路用地
- 0901 商业用地
- 城市道路
- 区界
- 规划范围

地块编号		
用地性质	用地面积(公顷)	容积率
建筑密度(%)	绿地率(%)	建筑限高(米)

