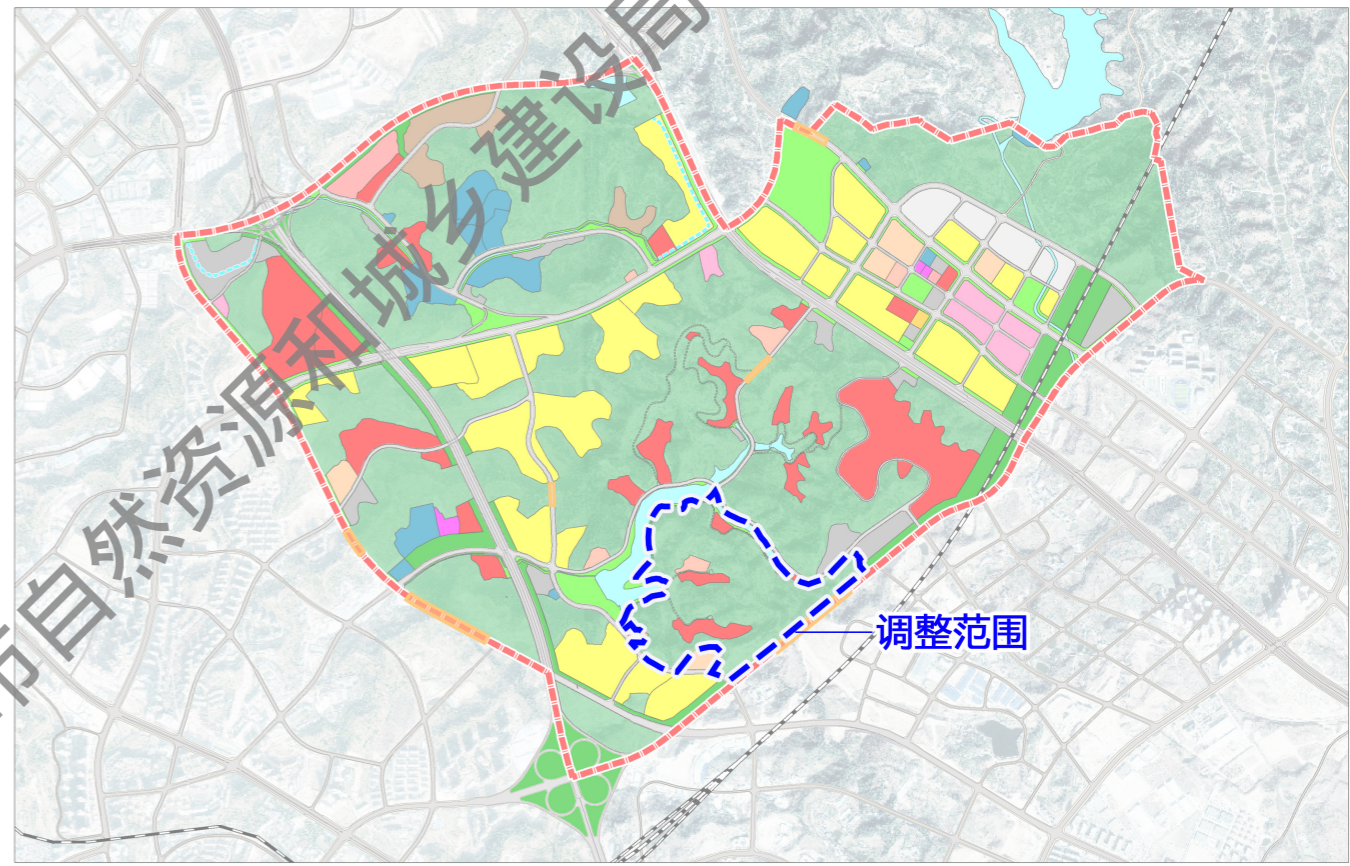


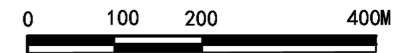
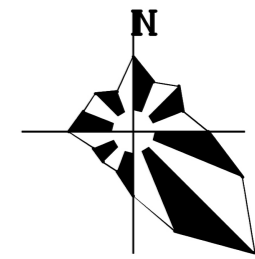
▲ 调整范围总体区位



▲ 调整范围与管理单元位置关系



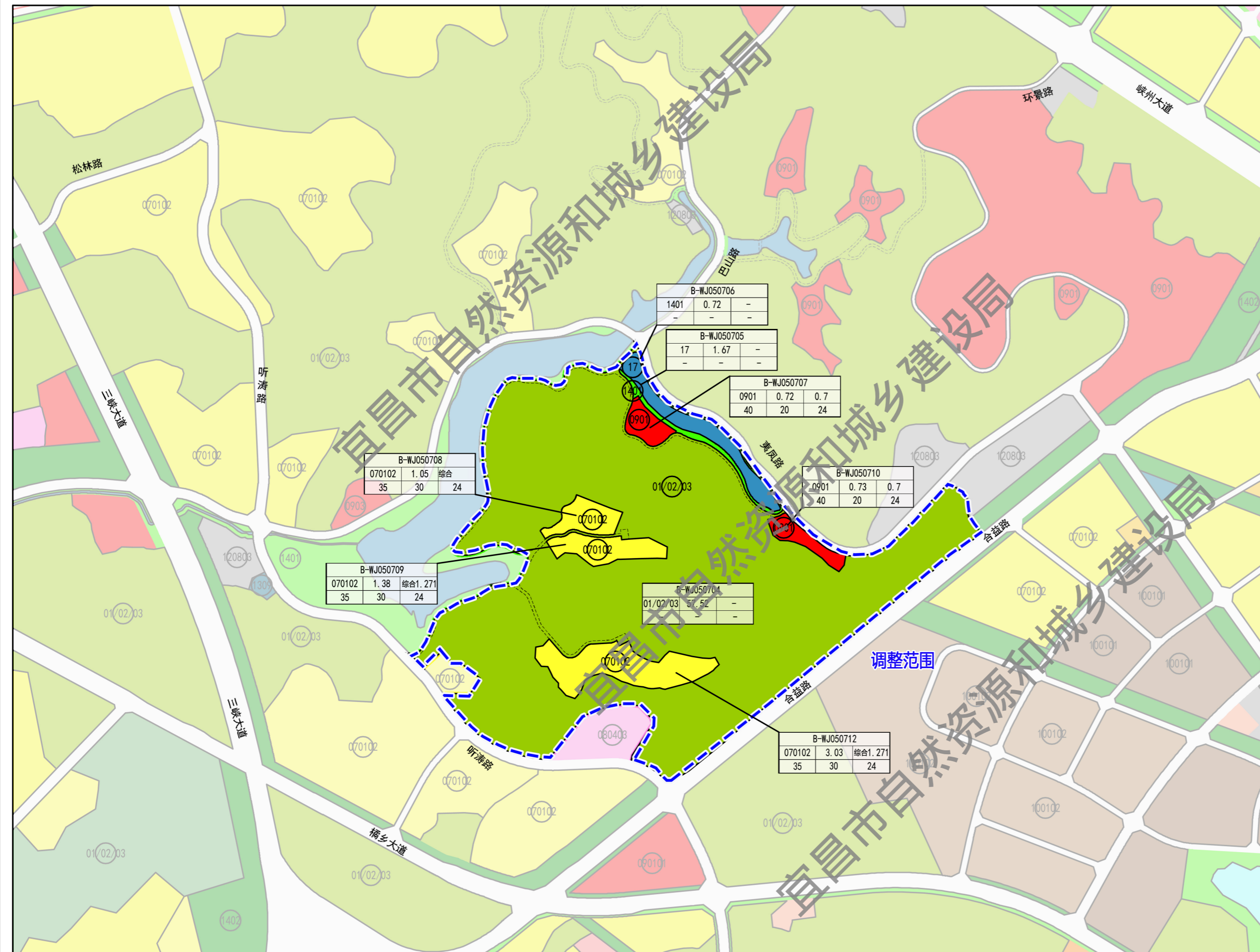
▲ 调整范围与巴陵山片区的位置关系


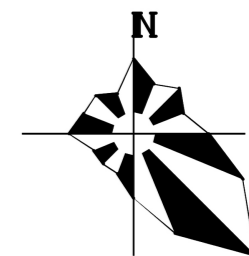


图例

- 070102 二类城镇住宅用地
- 080403 中小学用地
- 0901 商业用地
- 0903 娱乐用地
- 100101 一类工业用地
- 100102 二类工业用地
- 120803 社会停车场用地
- 1401 公园绿地
- 1402 防护绿地
- 01/02/03 耕地/园地/林地
- 17 陆地水域
- 城市道路
- 控制性道路
- 调整范围

地块编号		
用地性质	用地面积 (ha)	容积率
建筑密度 (%)	绿地率 (%)	建筑限高 (米)

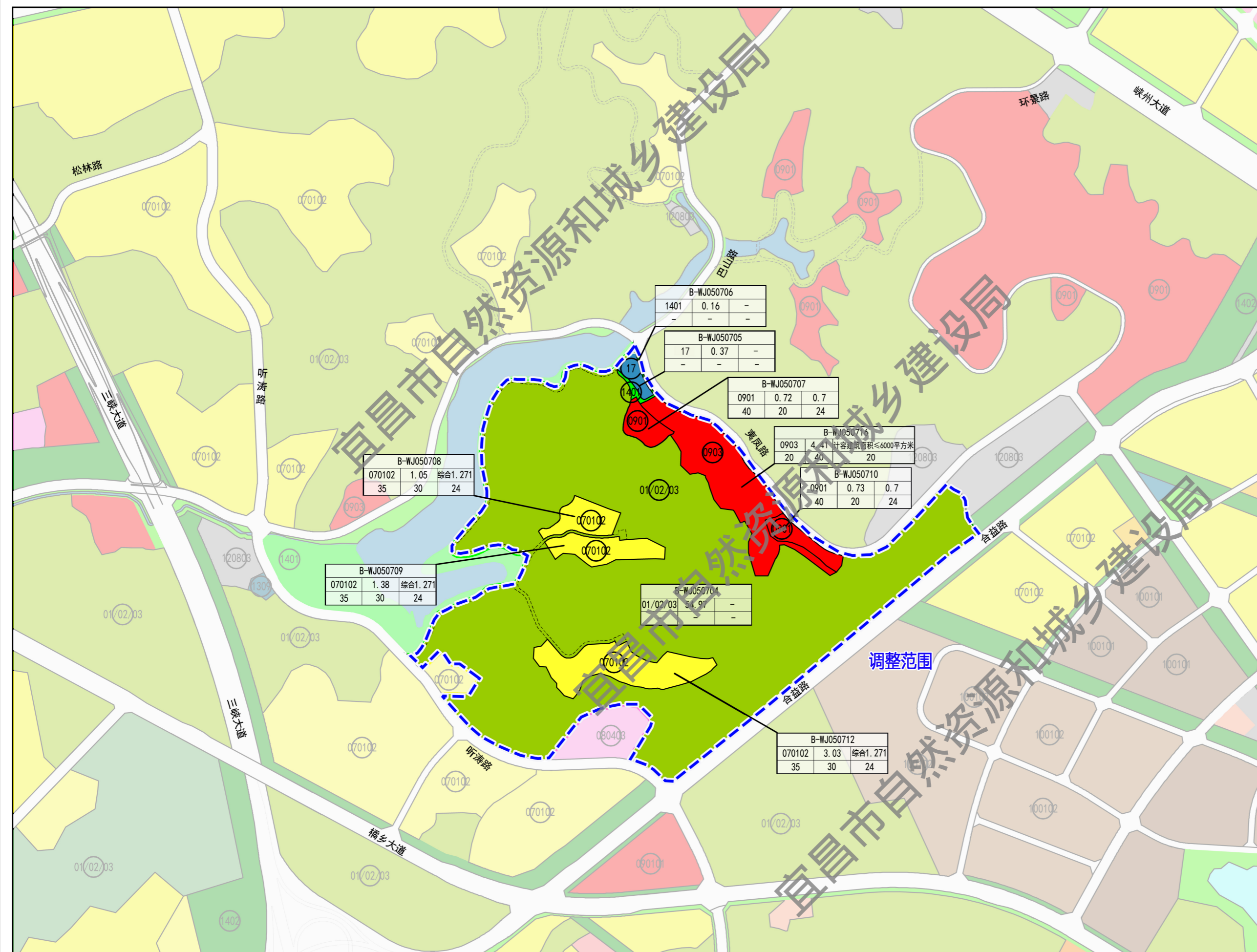




图例

- 070102 二类城镇住宅用地
- 080403 中小学用地
- 0901 商业用地
- 0903 娱乐用地
- 100101 一类工业用地
- 100102 二类工业用地
- 120803 社会停车场用地
- 1401 公园绿地
- 1402 防护绿地
- 01/02/03 耕地/园地/林地
- 17 陆地水域
- 城市道路
- 控制性道路
- 调整范围

地块编号		
用地性质	用地面积 (ha)	容积率
建筑密度 (%)	绿地率 (%)	建筑限高 (米)



B-WJ050708		
070102	1.05	综合1.271
35	30	24

B-WJ050706		
1401	0.16	-
-	-	-

B-WJ050705		
17	0.37	-
-	-	-

B-WJ050707		
0901	0.72	0.7
40	20	24

B-WJ050716		
0903	4.41	容积率≤6000平方米
20	40	20

B-WJ050710		
0901	0.73	0.7
40	20	24

B-WJ050709		
070102	1.38	综合1.271
35	30	24

B-WJ050704		
01/02/03	54.97	-
-	-	-

B-WJ050712		
070102	3.03	综合1.271
35	30	24