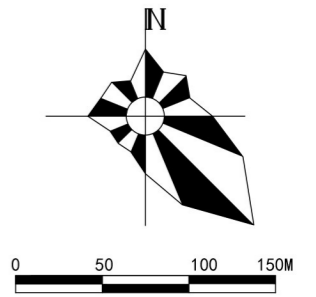
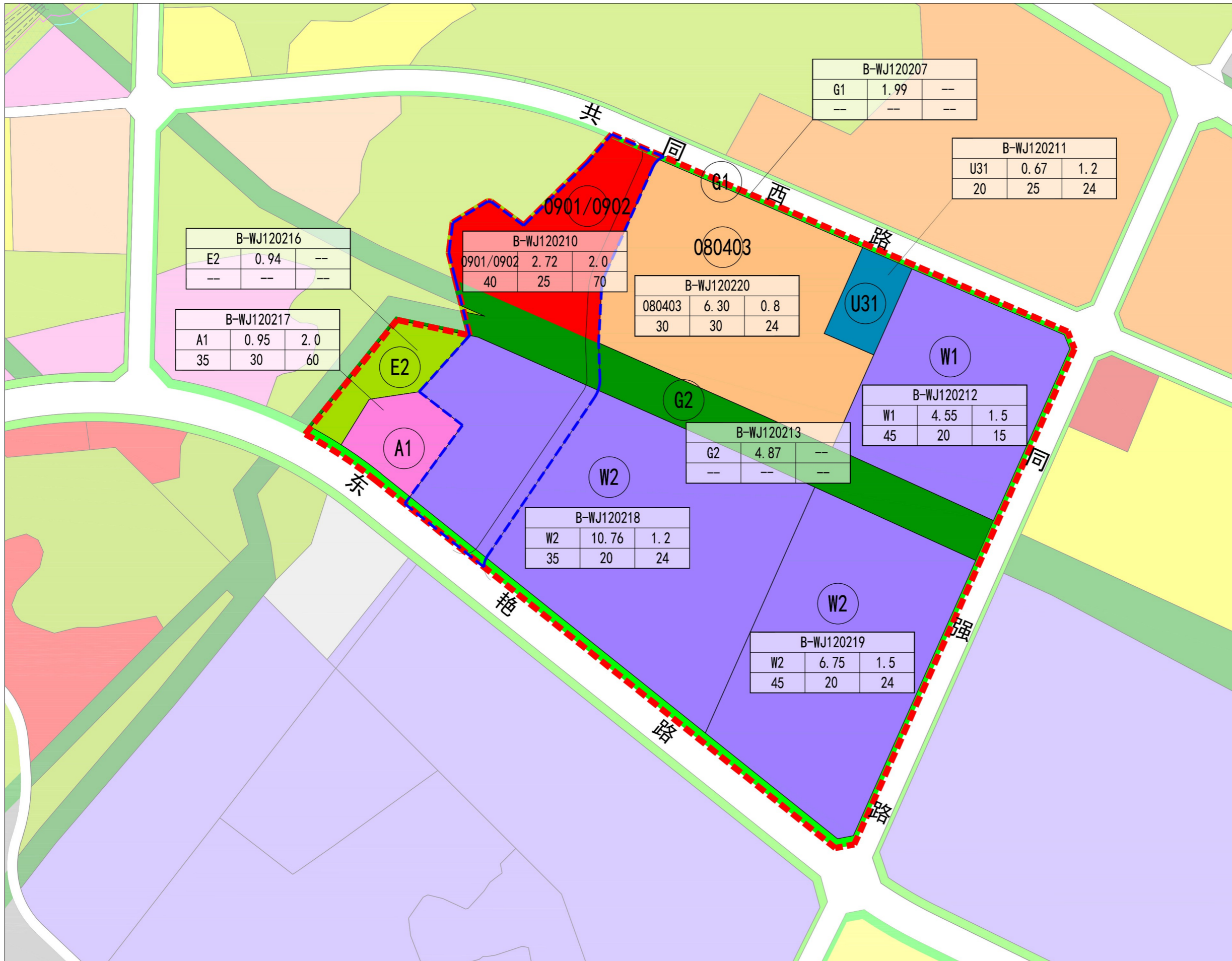


更新范围在伍家岗站物流园片区的位置



- 0901/0902 商业用地+商务金融用地
- A1 行政办公用地
- W1 一类物流仓储用地
- W2 二类物流仓储用地
- U31 消防用地
- 080403 中小学用地
- E2 农林用地
- G1 公园绿地
- G2 控制性绿化带
- 调整范围
- 更新范围

地块编码		
用地性质	用地面积 (ha)	容积率
建筑密度 (%)	绿地率 (%)	建筑限高 (米)
0901/0902	2.72	2.0
A1	0.94	--
W1	4.55	1.5
W2	10.76	1.2
U31	0.67	1.2
080403	6.30	0.8
E2	0.95	2.0
G1	4.87	--
G2	4.87	--

B-WJ120207		
G1	1.99	--
--	--	--

B-WJ120211		
U31	0.67	1.2
20	25	24

B-WJ120216		
E2	0.94	--
--	--	--

B-WJ120217		
A1	0.95	2.0
35	30	60

B-WJ120210		
0901/0902	2.72	2.0
40	25	70

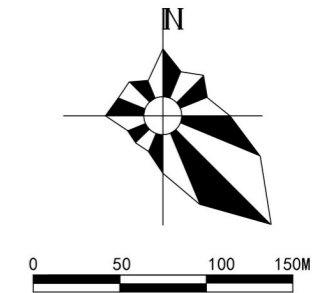
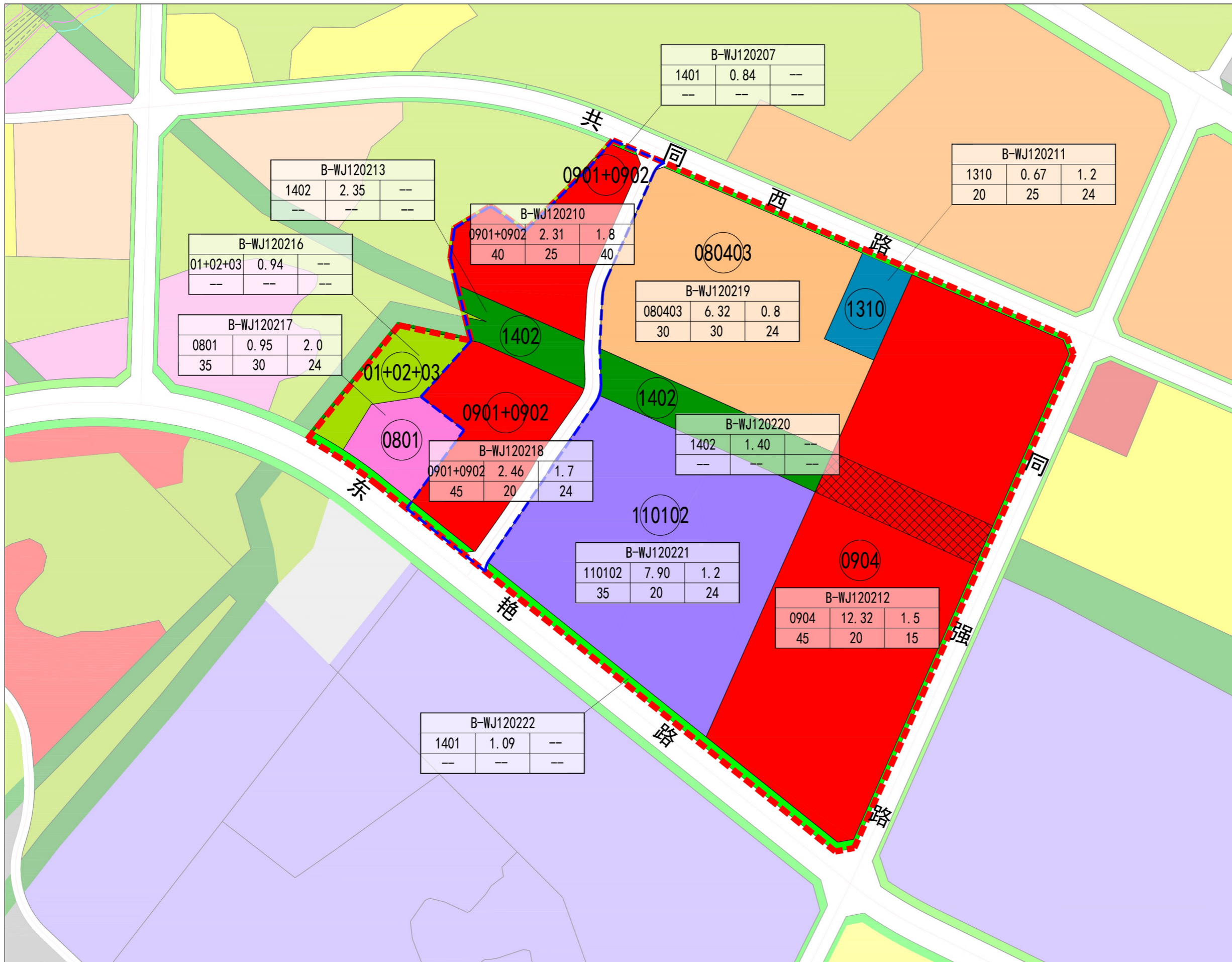
B-WJ120220		
080403	6.30	0.8
30	30	24

B-WJ120212		
W1	4.55	1.5
45	20	15

B-WJ120213		
G2	4.87	--
--	--	--

B-WJ120218		
W2	10.76	1.2
35	20	24

B-WJ120219		
W2	6.75	1.5
45	20	24



- 0901+0902 商业用地+商务金融用地
- 0904 其他商业服务业用地
- 0801 行政办公用地
- 1310 消防用地
- 110102 二类物流仓储用地
- 080403 中小学用地
- 1401 公园绿地
- 1402 防护绿地
- 控制性绿化带
- 调整范围
- 更新范围

地块编码		
用地性质	用地面积 (ha)	容积率
建筑密度 (%)	绿地率 (%)	建筑限高 (米)

B-WJ120207		
1401	0.84	--
--	--	--

B-WJ120211		
1310	0.67	1.2
20	25	24

B-WJ120213		
1402	2.35	--
--	--	--

B-WJ120210		
0901+0902	2.31	1.8
40	25	40

B-WJ120219		
080403	6.32	0.8
30	30	24

B-WJ120216		
01+02+03	0.94	--
--	--	--

B-WJ120217		
0801	0.95	2.0
35	30	24

B-WJ120218		
0901+0902	2.46	1.7
45	20	24

B-WJ120220		
1402	1.40	--
--	--	--

B-WJ120221		
110102	7.90	1.2
35	20	24

B-WJ120212		
0904	12.32	1.5
45	20	15

B-WJ120222		
1401	1.09	--
--	--	--